

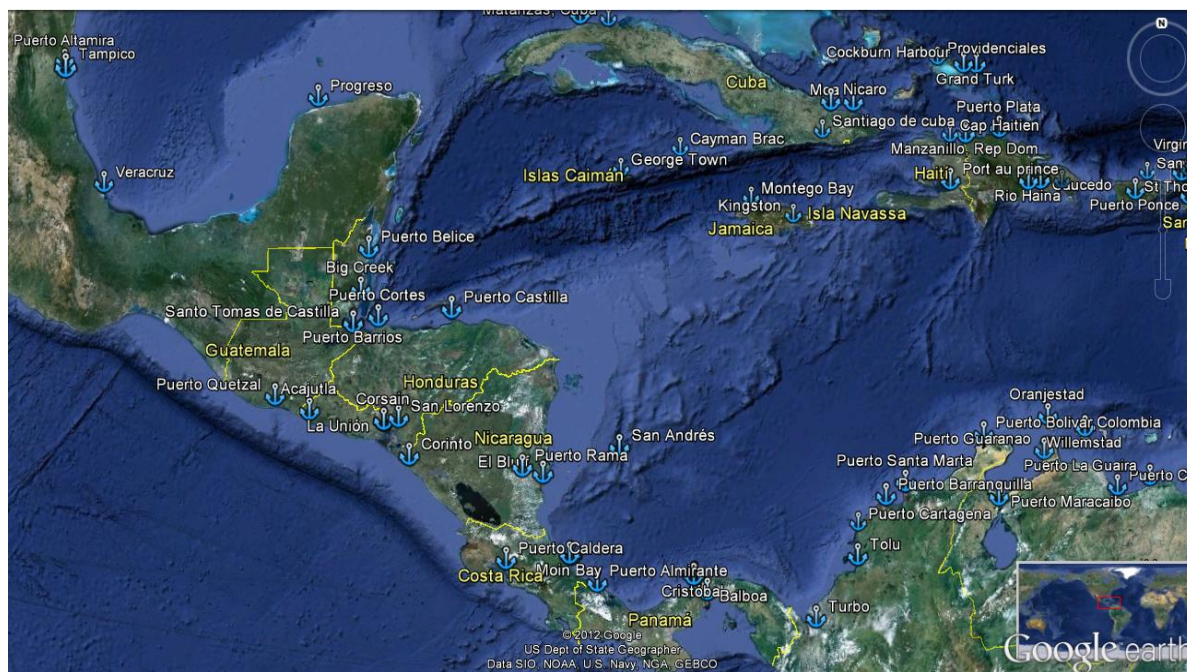
Présentation par Ing. Pedro Suarez Reyes, Auteur-Coordinateur du projet (Cuba), et par l'équipe d'exécution Lic. José Dopeso de la Commission centraméricaine du transport maritime (COCATRAM), et Lic. Flor Pitty de l'Autorité maritime de Panama (AMP), sur le projet : « Cartes de routes maritimes de la Grande Caraïbe ».



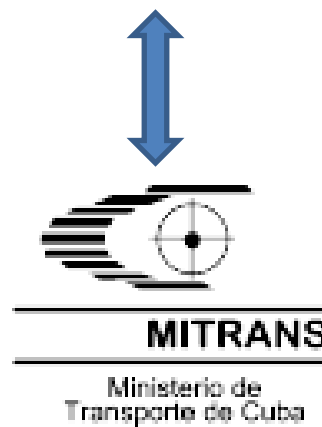
XXV REUNIÓN COMITÉ ESPECIAL DE TRANSPORTE ASOCIACIÓN DE ESTADOS DEL CARIBE

PROYECTO MAPAS DE RUTAS MARÍTIMAS DEL GRAN CARIBE

14 de octubre de 2016



**Carta de Entendimiento
30 de marzo de 2007**



Objetivos

Objetivo General

- Crear un mapa actualizado de las rutas marítimas fundamentales que existen en el Gran Caribe, que permita a exportadores, importadores, vendedores ó compradores, foráneos ó regionales saber cuando, como, con quien y bajo que condiciones pueden trasladar sus mercancías.

Objetivos Específicos

- Incrementar el comercio marítimo internacional y facilitar sus conexiones exteriores.
- Determinar si las condiciones de transportación de las diferentes líneas existentes satisfacen las expectativas de transporte marítimo.

Detalle de Países y Puertos del Gran Caribe



**30 países
59 puertos**

**42 países
100 puertos**



**6 países
15 puertos**



**5 países
21 puertos**























5 puertos

REGISTRO DE VISITAS AL SITIO DE RUTAS MARITIMAS DEL GRAN CARIBE

AÑO 2015

3,360

2015

País	Sesiones	% Sesiones
1.  Mexico	3.891	 17,80 %
2.  Colombia	3.786	 17,32 %
3.  United States	1.920	 8,78 %
4.  Panama	1.347	 6,16 %
5.  Spain	1.244	 5,69 %
6.  Peru	1.242	 5,68 %
7.  Venezuela	963	 4,41 %
8.  Nicaragua	797	 3,65 %
9.  Dominican Republic	765	 3,50 %
10.  Costa Rica	555	 2,54 %

2014

País

% Sesiones

1.	 Panama	 12,65 %
2.	 Mexico	 12,14 %
3.	 Nicaragua	 11,27 %
4.	 Colombia	 6,60 %
5.	 United States	 6,13 %
6.	 Spain	 4,39 %
7.	 Venezuela	 4,28 %
8.	 Peru	 4,10 %
9.	 Argentina	 3,62 %
10.	 Dominican Republic	 2,72 %

Rutas Marítimas de Países Mesoamericanos con Costa en el Pacífico

[SOBRE EL PROYECTO](#) | [BÚSQUEDA](#) | [REPORTES](#) | [PUERTOS](#) | [ENLACES](#) | [GLOSARIO](#) | [CONTACTO](#) | [SALIR](#)

Servicio: CMA CGM/CSCL/HapagLloyd/Alianca/ANL/Delmas/Hamburg Sud - PEX2/ JCS

★ Inicio de Ruta

— Ida

— Retorno

⚓ Puerto de Escala

Puede hacer click en los puertos para ver su detalle ▲



TIPOS DE BÚSQUEDA

País

Puertos

Navieras

Zonas Geográficas

Glosario

Regresar

Descripción del servicio

Regiones: Suramerica-ec/Caribe/Asia

Capacidad Total en TEU: 51,904

Puertos de escala y tiempos de navegación

Línea Naviera: CMA CGM/CSCL/Hapag
Lloyd/Alianca/ANL/Delmas/Hamburg Sud

Tipo de Buque: Fully Cellular

Capacidad de Conexiones para Contenedores
Refrigerados: 4,576


No. de Barcos: 12

Frecuencia: 7 Days



Comercio Exterior

Esta nueva variable ingresada permite conocer los intercambios de exportación e importación (Valores en miles de US\$), entre 25 países del Gran Caribe: Antigua & Barbuda, Aruba, Bahamas, Barbados, Belize, Bermuda, British Virgin Islands, Cayman Islands, Colombia, Costa Rica, El Salvador, Dominica, Guatemala, Guyane, Honduras, Jamaica, México, Monserrat, Nicaragua Panamá, República Dominicana St Lucia, St Vicent & the Granadines, Surinam y Venezuela



Antigua & Barbuda

Exportaciones *

Hacia	2012	2013	2014
 Aruba	0.0	0.0	44.0
 Bahamas	0.0	38.0	13.0
 Barbados	2,750.0	330.0	506.0
 Belize	1.0	6.0	0.0
 Bermuda	0.0	0.0	0.0
 British Virgin Islands	371.0	966.0	416.0
 Cayman Islands	0.0	3.0	9.0
 Colombia	10.0	30.0	0.0
 Costa Rica	0.0	0.0	0.0
 Cuba	10.0	7.0	22.0
 Dominica	291.0	623.0	487.0
 Grenada	205.0	109.0	36.0

Antigua & Barbuda

Importaciones *

Desde	2012	2013	2014
 Aruba	0.0	2.0	10.0
 Bahamas	115.0	132.0	80.0
 Barbados	5,192.0	5,250.0	5,044.0
 Belize	98.0	9.0	72.0
 Bermuda	4.0	19.0	2.0
 British Virgin Islands	59.0	136.0	11.0
 Cayman Islands	3.0	6.0	8.0
 Colombia	1,649.0	2,841.0	4,144.0
 Costa Rica	549.0	640.0	824.0
 Cuba	22.0	17.0	13.0
 Dominica	2,608.0	2,649.0	2,113.0
 Grenada	1,428.0	1,598.0	2,134.0

* Valores en miles US\$

Fuente: <http://www.trademap.org/>



[TIPOS DE BÚSQUEDA](#)
 [País](#)
 [Puertos](#)
 [Navieras](#)
 [Zonas Geográficas](#)
 [Regresar](#)

Descripción del servicio

Regiones: Europe/Central America-wc/Suramerica-wc/Caribe/Central America-ec

Capacidad Total en TEU: 30,493

Ver Puertos de Escala y Tiempos de Navegación

Línea

Naviera: SeaLand/Maersk/Safmarine

Tipo de Buque: Fully Cellular

Capacidad de Conexiones para Contenedores Refrigerados: 7,562

No. de Barcos: 10

Frecuencia: 7 Days

Días de Navegación	Rotación de puertos	Llegadas	Salidas
1	Guayaquil		✓
4	Balboa	✓	
4	Balboa		✓
5	Manzanillo-Panama	✓	
6	Manzanillo-Panama		✓
19	Algeciras	✓	
23	Marsaxlokk	✓	
23	Marsaxlokk		✓
26	Izmit	✓	
27	Ambarli side, Estambul	✓	
30	Odessa	✓	
30	Odessa		✓
32	Novorossiysk	✓	
33	Novorossiysk		✓
37	Ambarli side, Estambul		✓
38	Izmit		✓
40	Izmir		✓
46	Algeciras		✓
59	Caucedo	✓	
60	Caucedo		✓
63	Manzanillo-Panama	✓	
63	Manzanillo-Panama		✓
65	Buenaventura	✓	
65	Buenaventura		✓
70	Guayaquil	✓	

Ejemplos cambios en la composición de la flota

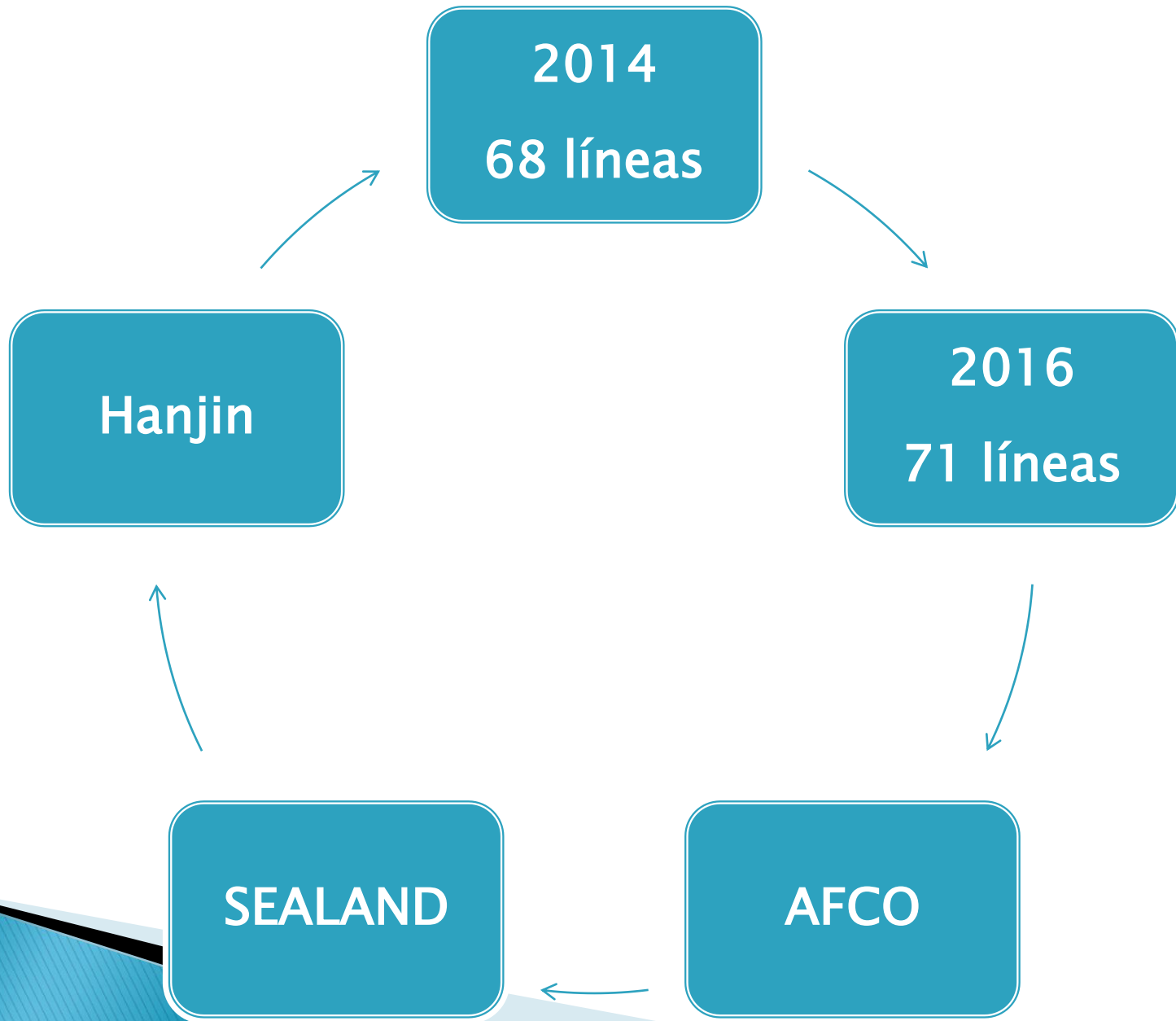
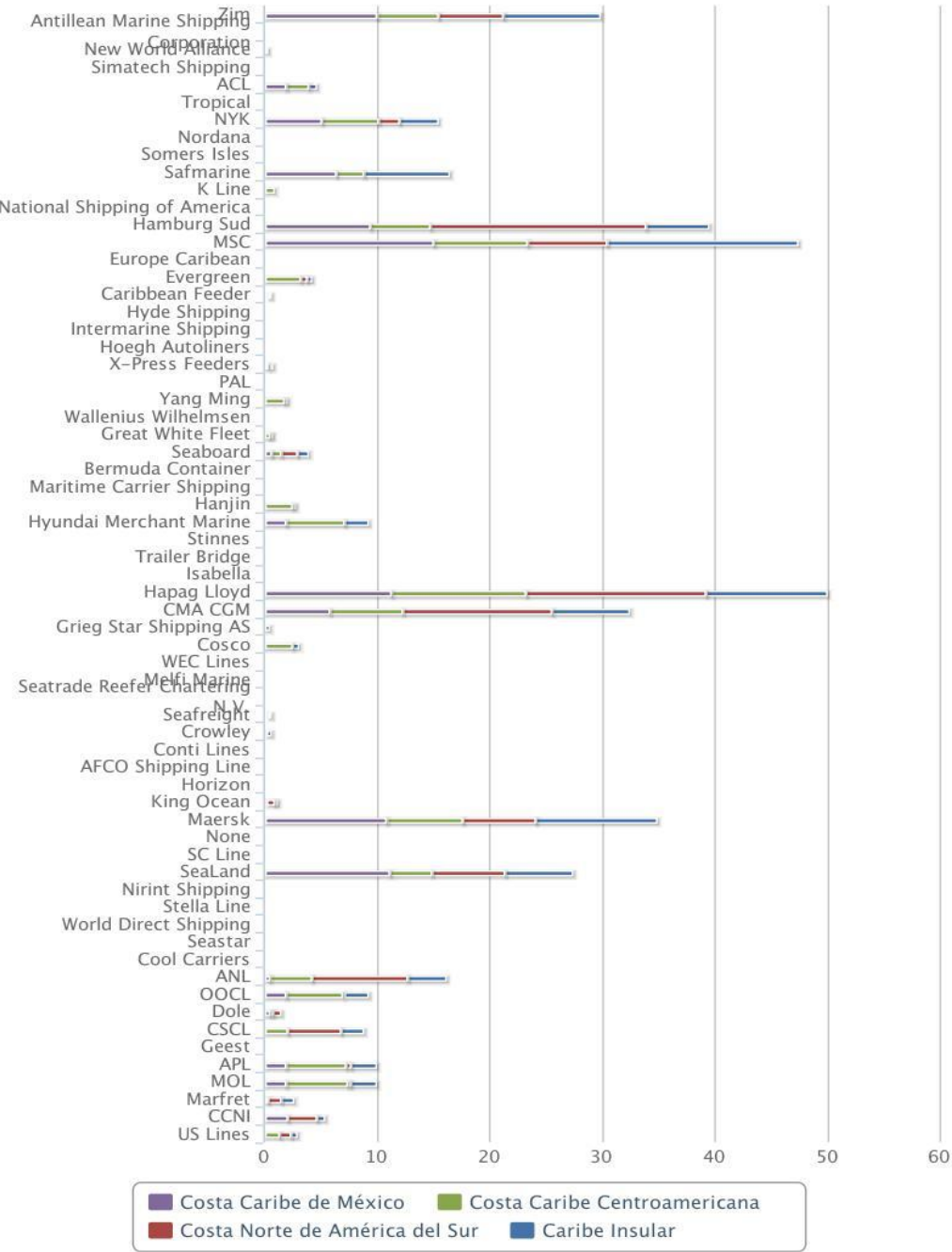


Gráfico de la Distribución de la Capacidad de los Servicios del Gran Caribe
Por Subregión



Hapag Lloyd	49.97%
MSC	47.39%
Maersk	39.48%
Hamburg Sud	34.99%
CMA CGM	32.38%

FASE V Rutas de Cruceros y Ferris



- 1. Royal Caribbean Cruises**
- 2. Norwegian Cruise Line**
- 3. Carnival Cruise Line**
- 4. Celebrity Cruises**
- 5. Disney Cruise Line**
- 6. Costa Cruise Line**
- 7. Holland America Cruise**

- 8. MSC Cruises**
- 9. Princess Cruises**
- 10. Azamara Club Cruises**
- 11. Crystal Cruises**
- 12. P&O Cruises**
- 13. Pullman Tour**
- 14. Silver Sea**

40 compañías de ferri en el Gran Caribe

Ejecucion Presupuestaria

Fecha	Descripción	Débitos	Créditos	Saldo
18/05/2015	Transferencia AEC año 2015		\$30,000.00	\$30,000.00
20/02/2016	EPN Aliado Estratégico		\$1,800.00	\$31,8000
31/12/2015	Gastos año 2015	\$16,784.65		\$15,015.35
10/10/2016	Gastos año al 10 de octubre 2016	\$14,489.60		\$525.75
10/10/2016	Fondos aporte patrocinios recibidos por COCATRAM		\$4,124.25	4,650.00
31/12/2016	Gastos proyectados	\$4,650.00		\$00.00


<http://www.cocatram.org.ni/rutas/>

<http://cruceros.queque.info/rutas/>

<http://ferris.queque.info/rutas/>



Recomendaciones y conclusiones

- ✓ La plataforma es una herramienta de consulta que adicionalmente es utilizada por una amplia variedad de usuarios, constituyéndose en una vitrina del Gran Caribe.
 - ✓ Ampliar a los segmentos de buques graneleros y servicios TRAMP.
 - ✓ Establecer estrategias en conjunto con la AEC para garantizar la sostenibilidad de la herramienta.
- 

www.acs-aec.org



www.amp.gob.pa



www.cocatram.org.ni/rutas

